



СОБРАНИЕ ДЕПУТАТОВ МИАССКОГО ГОРОДСКОГО ОКРУГА
ЧЕЛЯБИНСКАЯ ОБЛАСТЬ
СОРОК ТРЕТЬЯ СЕССИЯ СОБРАНИЯ ДЕПУТАТОВ МИАССКОГО ГОРОДСКОГО
ОКРУГА ПЯТОГО СОЗЫВА

РЕШЕНИЕ №13

от 26.10.2018 г.

О внесении изменений в Решение Собрании депутатов Миасского городского округа от 25.11.2011 г. № 1 «Об утверждении Правил землепользования и застройки Миасского городского округа» в части изменения видов и границ территориальных зон территории, расположенной в коллективном саду «Маяк» (земельные участки с кадастровыми номерами 74:34:0801001:634, 74:34:0801001:49, 74:34:0801001:104, 74:34:0801001:48, 74:34:0801001:619)

Рассмотрев предложение Главы Миасского городского округа Г.М. Тонких о внесении изменений в Решение Собрании депутатов Миасского городского округа от 25.11.2011 г. № 1 «Об утверждении Правил землепользования и застройки Миасского городского округа в части изменения видов и границ территориальных зон территории, расположенной в коллективном саду «Маяк» (земельные участки с кадастровыми номерами 74:34:0801001:634, 74:34:0801001:49, 74:34:0801001:104, 74:34:0801001:48, 74:34:0801001:619), учитывая рекомендации постоянной комиссии по вопросам городского хозяйства, заключение комиссии по подготовке проектов Правил землепользования и застройки Миасского городского округа, результаты публичных слушаний по настоящему проекту решения Собрании депутатов Миасского городского округа, в соответствии с Градостроительным кодексом Российской Федерации, руководствуясь Федеральным законом от 06.10.2003 г. №131-ФЗ «Об общих принципах организации местного самоуправления в Российской Федерации» и Уставом Миасского городского округа, Собрание депутатов Миасского городского округа
РЕШАЕТ:

1. Внести изменения в Решение Собрании депутатов Миасского городского округа от 25.11.2011 г. № 1 «Об утверждении Правил землепользования и застройки Миасского городского округа» в части изменения видов и границ территориальных зон территории, расположенной в коллективном саду «Маяк» (земельные участки с кадастровыми номерами 74:34:0801001:634, 74:34:0801001:49, 74:34:0801001:104, 74:34:0801001:48, 74:34:0801001:619), согласно приложениям 1,2,3 к настоящему Решению.

2. Настоящее Решение опубликовать в установленном порядке.

3. Контроль исполнения настоящего Решения возложить на постоянную комиссию по вопросам городского хозяйства.

Председатель Собрании депутатов
Миасского городского округа

Е.А. Степовик

Глава Миасского городского округа

Г.М. Тонких

ПРИЛОЖЕНИЕ 1
к Решению Собрании депутатов
Миасского городского округа
от 26.10.2018 г. №13

Описание изменений в Карту градостроительного зонирования территории г. Миасс
и Схему границ зон с особыми условиями использования территории г. Миасс
Правил землепользования и застройки Миасского городского округа

Граница внесения изменений	Градостроительный индекс территориальной зоны до изменений	Характер вносимых изменений	Градостроительный индекс территориальной зоны после изменений
Территория, расположенная в коллективном саду «Маяк» (земельные участки с кадастровыми номерами 74:34:0801001:634, 74:34:0801001:49, 74:34:0801001:104, 74:34:0801001:48, 74:34:0801001:619)	29 26 И2	изменение границ территориальной зоны	29 26 И2
	29 17 И3	изменение границ территориальной зоны	29 17 И3
	-	Создание вновь территориальной зоны на месте частей территориальных зон 29 26 И2 и 29 17 И3	29 37 Г3

Правилами землепользования и застройки Миасского городского округа определены следующие виды территориальных зон: **Г3** «Коммунально-складские»; **И2** «Зона сельскохозяйственного использования (огороды)»; **И3** «Коллективные сады».

ПРИЛОЖЕНИЕ 2
к Решению Собрания депутатов
Миасского городского округа
от 26.10.2018 г. №13

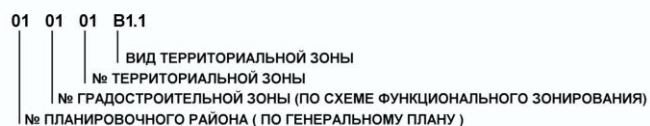
Карта градостроительного зонирования территории г. Миасс Правил землепользования и застройки Миасского городского округа (фрагмент) с учётом изменений видов и границ территориальных зон территории, расположенной в коллективном саду «Маяк» (земельные участки с кадастровыми номерами 74:34:0801001:634, 74:34:0801001:49, 74:34:0801001:104, 74:34:0801001:48, 74:34:0801001:619)



ВИДЫ ТЕРРИТОРИАЛЬНЫХ ЗОН:

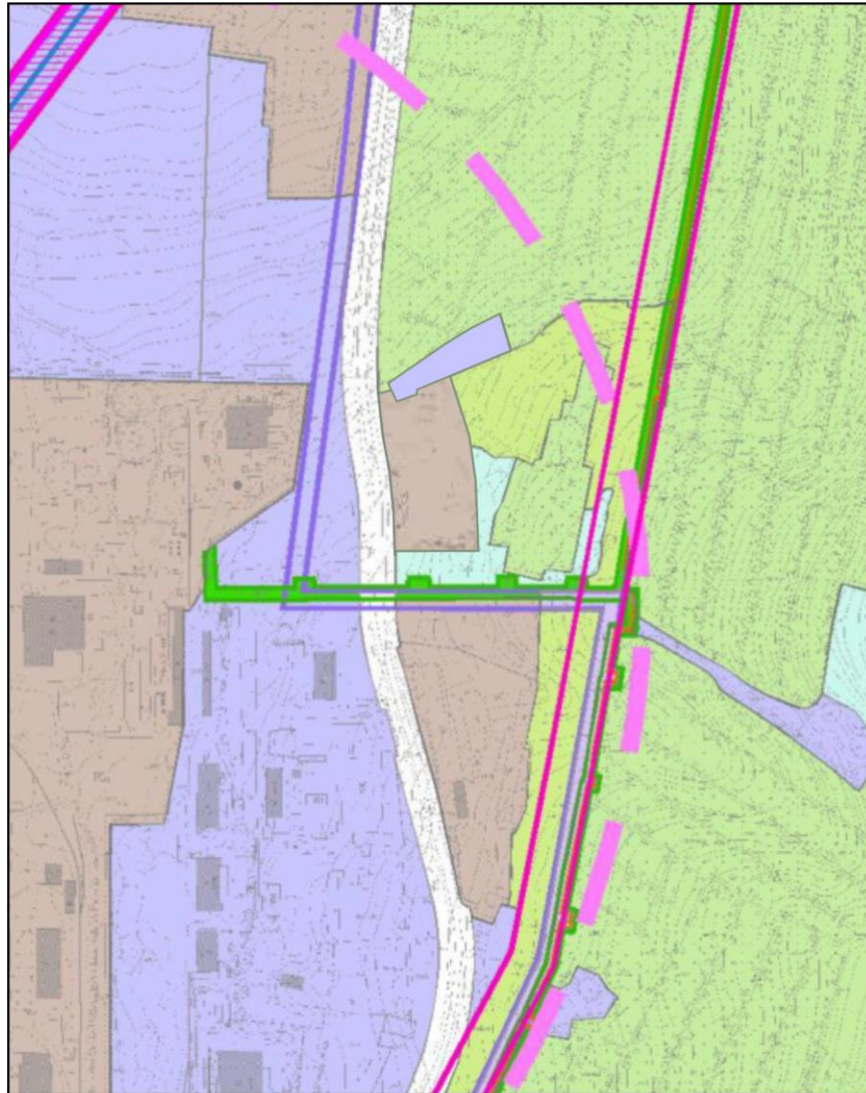
- ГЗ - КОММУНАЛЬНО-СКЛАДСКИЕ;
- И2 - ОГОРОДЫ;
- ИЗ - КОЛЛЕКТИВНЫЕ САДЫ.





СТРУКТУРА НОМЕРА ТЕРРИТОРИАЛЬНОЙ ЗОНЫ:



ПРИЛОЖЕНИЕ 3
к Решению Собрания депутатов
Миасского городского округа
от 26.10.2018 г. №13

Схема границ зон с особыми условиями использования территории г. Миасс
Правил землепользования и застройки Миасского городского округа (фрагмент) с учётом
изменений видов и границ территориальных зон территории, расположенной в коллективном
саду «Маяк» (земельные участки с кадастровыми номерами 74:34:0801001:634,
74:34:0801001:49, 74:34:0801001:104, 74:34:0801001:48, 74:34:0801001:619)



- ПРОИЗВОДСТВЕННЫЕ**
-  КОММУНАЛЬНО-СКЛАДСКИЕ
- СЕЛЬСКОХОЗЯЙСТВЕННОГО ИСПОЛЬЗОВАНИЯ**
-  ОГОРОДЫ
 -  КОЛЛЕКТИВНЫЕ САДЫ
- ГРАНИЦЫ И ТЕРРИТОРИИ СПЕЦИАЛЬНЫХ ЗОН:**
-  ВОЗМОЖНОГО ХИМИЧЕСКОГО ЗАРАЖЕНИЯ