

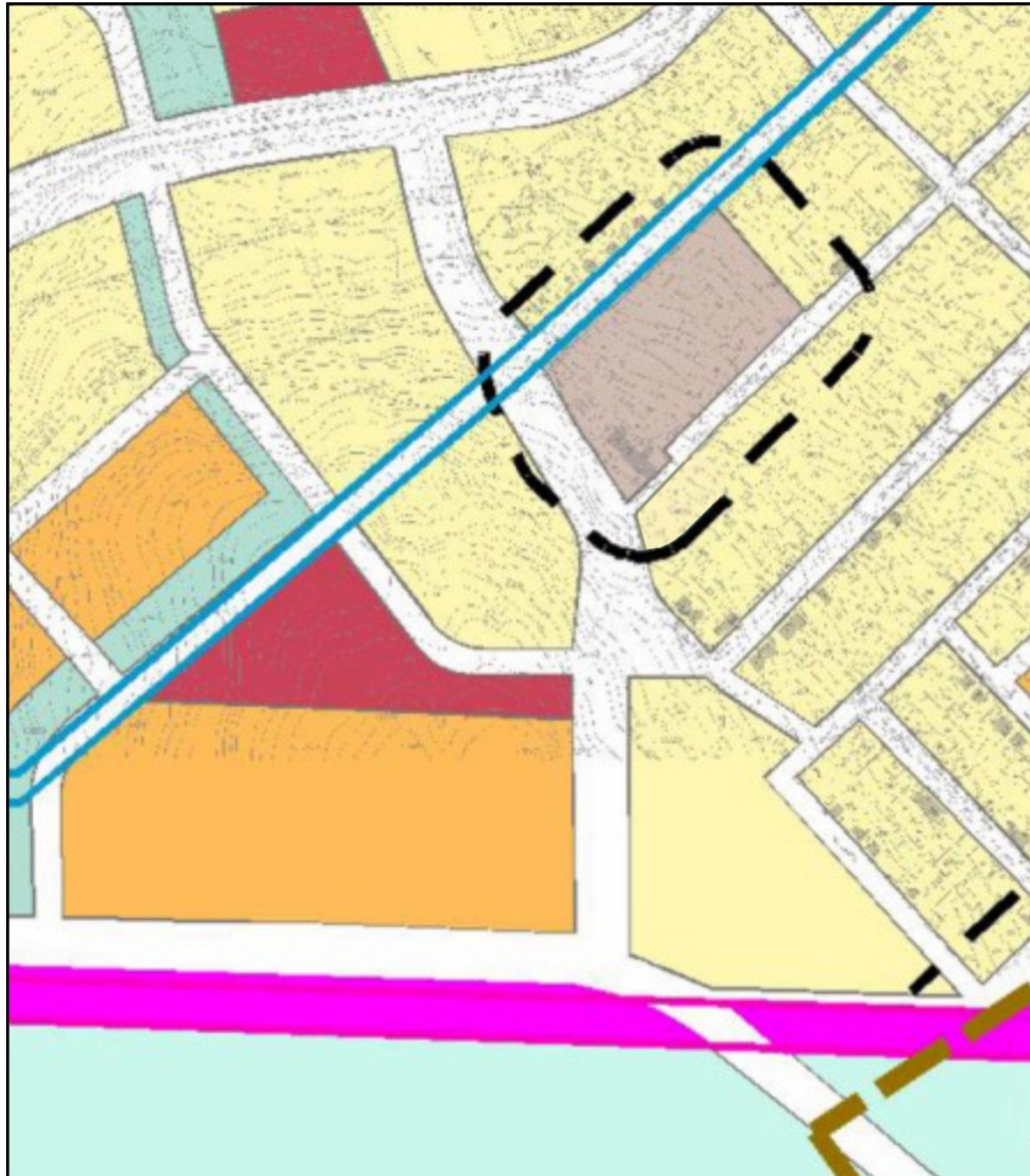
ПРИЛОЖЕНИЕ 1
к Решению Собрания депутатов
Миасского городского округа
от 22.06.2018 г. №25



Описание изменений в Карту градостроительного зонирования территории г. Миасс и Схему границ зон с особыми условиями использования территории г. Миасс Правил землепользования и застройки Миасского городского округа в отношении территории, расположенной в г. Миассе, в границах ул. Охотная, ул. Нагорная, ул. Чебаркульская, пер. Загородный

Граница внесения изменений	Градостроительный индекс территориальной зоны до изменений	Характер вносимых изменений	Градостроительный индекс территориальной зоны после изменений
Территория, расположенная в г. Миассе, в границах ул. Охотная, ул. Нагорная, ул. Чебаркульская, пер. Загородный (земельные участки с кадастровыми номерами 74:34:2100041:34, 74:34:2100041:33, 74:34:2100041:23)	34 03 А2.1	исключение территориальной зоны	-
	34 01 В1	изменение границ территориальной зоны за счет площади территориальной зоны 34 03 А2.1	34 01 В1

Правилами землепользования и застройки Миасского городского округа определены следующие виды территориальных зон: **А2.1** «Защитная, санитарно-защитная»; **В1** «Усадебная и коттеджная застройка».

Схема границ зон с особыми условиями использования территории г. Миасс
Правил землепользования и застройки Миасского городского округа (фрагмент) с учётом
изменений видов и границ территориальных зон территории, расположенной в г. Миассе,
в границах ул. Охотная, ул. Нагорная, ул. Чебаркульская, пер. Загородный



- ЖИЛЫЕ:**
-  УСАДЕБНАЯ И КОТТЕДЖНАЯ ЗАСТРОЙКА
- ГРАНИЦЫ И ТЕРРИТОРИИ СПЕЦИАЛЬНЫХ ЗОН:**
-  САНИТАРНО-ЗАЩИТНЫЕ