



ПРОЕКТ

СОБРАНИЕ ДЕПУТАТОВ МИАССКОГО ГОРОДСКОГО ОКРУГА
ЧЕЛЯБИНСКАЯ ОБЛАСТЬ

_____ СЕССИЯ СОБРАНИЯ ДЕПУТАТОВ МИАССКОГО
ГОРОДСКОГО ОКРУГА ПЯТОГО СОЗЫВА

РЕШЕНИЕ № _____

от _____ 2018 г.

О внесении изменений в Решение Собрании депутатов Миасского городского округа от 25.11.2011г. №2 «Об утверждении Генерального плана Миасского городского округа и о корректировке черты населенного пункта «г. Миасс» в части изменения функционального назначения в отношении земельного участка с кадастровым номером 74:34:1800004:58, расположенного по ул. Герцена в г. Миассе

Рассмотрев предложение исполняющего обязанности Главы Миасского городского округа Г.М. Тонких о внесении изменений в Решение Собрании депутатов Миасского городского округа от 25.11.2011г. №2 «Об утверждении Генерального плана Миасского городского округа и о корректировке черты населенного пункта «г. Миасс» в части изменения функционального назначения в отношении земельного участка с кадастровым номером 74:34:1800004:58, расположенного по ул. Герцена в г. Миассе, учитывая результаты публичных слушаний по настоящему проекту решения Собрании депутатов, рекомендации постоянной комиссии по вопросам городского хозяйства, в соответствии с Градостроительным кодексом Российской Федерации, руководствуясь Федеральным законом от 06.10.2003г. №131-ФЗ «Об общих принципах организации местного самоуправления в Российской Федерации» и Уставом Миасского городского округа, Собрание депутатов Миасского городского округа

РЕШАЕТ:

1. Внести изменения в Решение Собрании депутатов Миасского городского округа от 25.11.2011г. №2 «Об утверждении Генерального плана Миасского городского округа и о корректировке черты населенного пункта «г. Миасс» в части изменения функционального назначения в отношении земельного участка с кадастровым номером 74:34:1800004:58, расположенного по ул. Герцена в г. Миассе, согласно приложениям 1,2,3,4,5,6,7,8.

2. Настоящее Решение опубликовать в установленном порядке.

3. Контроль исполнения настоящего Решения возложить на постоянную комиссию по вопросам городского хозяйства.

Председатель Собрании депутатов

Е.А. Степовик

Исполняющий обязанности
Главы Миасского городского округа

Г.М. Тонких

Приложение 1
к Решению Собрания депутатов
Миасского городского округа
от _____ № _____

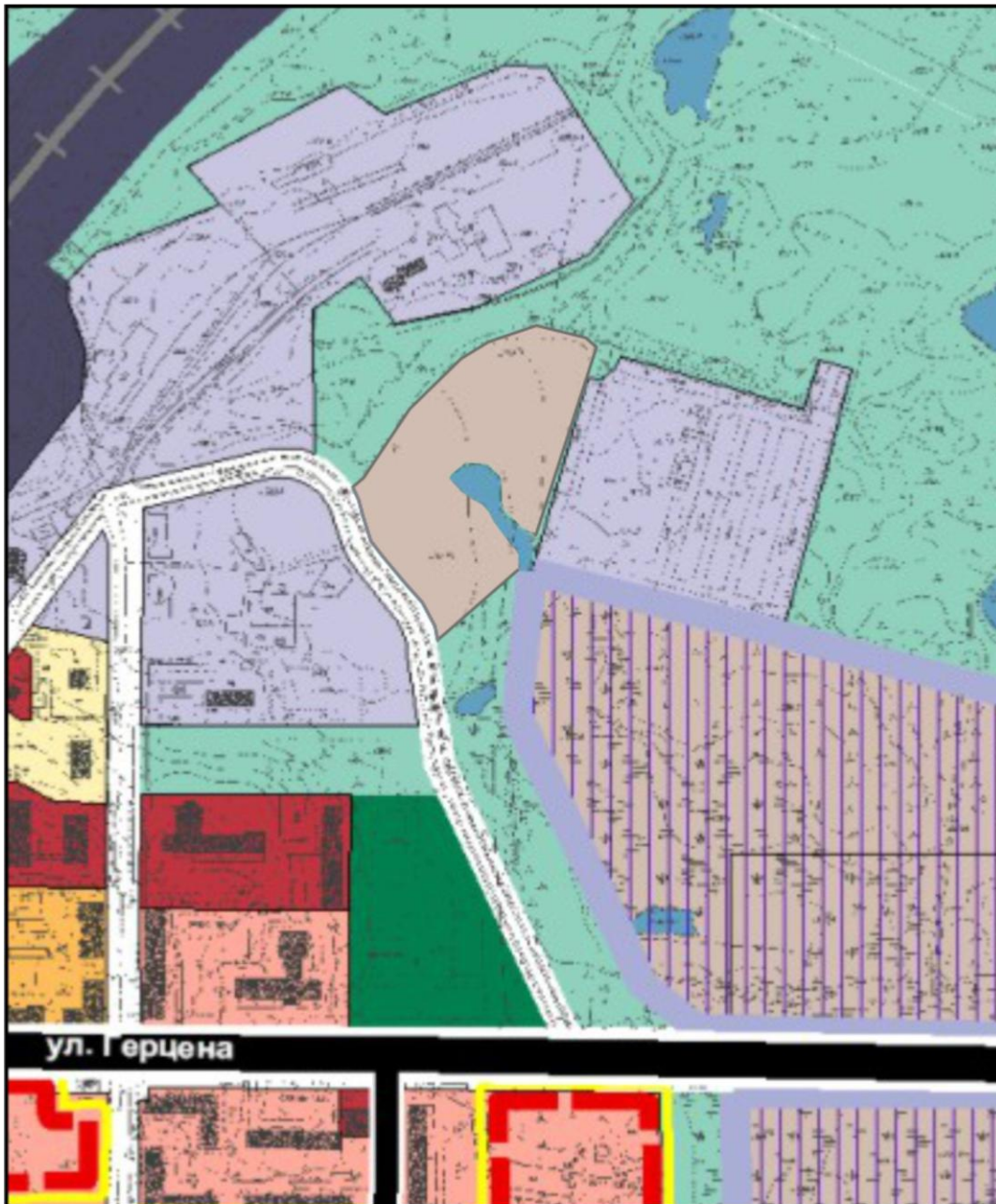
Описание изменений в Генеральный план Миасского городского округа в отношении земельного участка с кадастровым номером 74:34:1800004:58, расположенного по ул. Герцена в г. Миассе

В отношении земельного участка с кадастровым номером 74:34:1800004:58, расположенного по ул. Герцена в г. Миассе в картах Генерального плана МГО:

- Планировочная структура г. Миасса
- Схема транспортной инфраструктуры г. Миасс
- Схема инженерной инфраструктуры г. Миасс
- Схема инженерной подготовки территории г. Миасс
- Схема функционального зонирования территории г. Миасс
- Схема границ зон с особыми условиями использования территории г. Миасс
- Территории, подверженные риску возникновения ЧС природного и техногенного характера г. Миасс

изменен тип функционального назначения с «Городские, поселковые леса» на «Промышленные»

Планировочная структура г. Миасса Генерального плана Миасского городского округа (фрагмент) с учётом изменения типов функционального назначения в отношении земельного участка с кадастровым номером 74:34:1800004:58, расположенного по ул. Герцена в г. Миассе



ТЕРРИТОРИИ:







-  ПРОМЫШЛЕННЫЕ;
-  ГОРОДСКИЕ ЛЕСА;
-  ВОДОЕМЫ, РЕКИ, КАНАЛЫ.

Схема транспортной инфраструктуры г. Миасс Генерального плана Миасского городского округа (фрагмент) с учётом изменения типов функционального назначения в отношении земельного участка с кадастровым номером 74:34:1800004:58, расположенного по ул. Герцена в г. Миассе

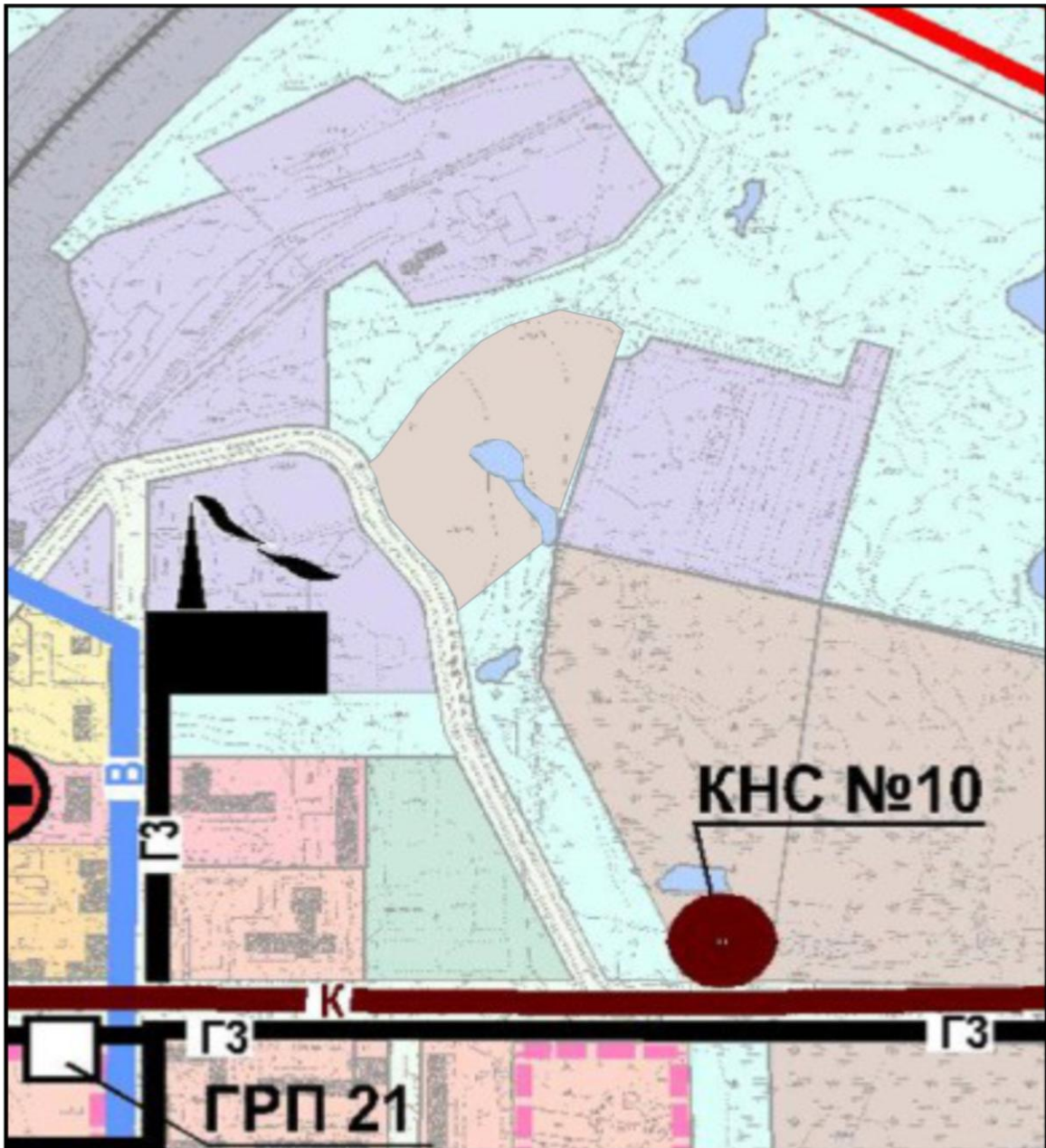


-  - ПРОИЗВОДСТВЕННАЯ ТЕРРИТОРИЯ
-  - ЗЕЛЕННЫЕ НАСАЖДЕНИЯ ОБЩЕГО ПОЛЬЗОВАНИЯ
-  - ВОДНЫЕ ОБЪЕКТЫ

ИНЖЕНЕРНЫЕ СООРУЖЕНИЯ:

-  - БОКСОВЫЕ АВТОМОБИЛЬНЫЕ ГАРАЖИ

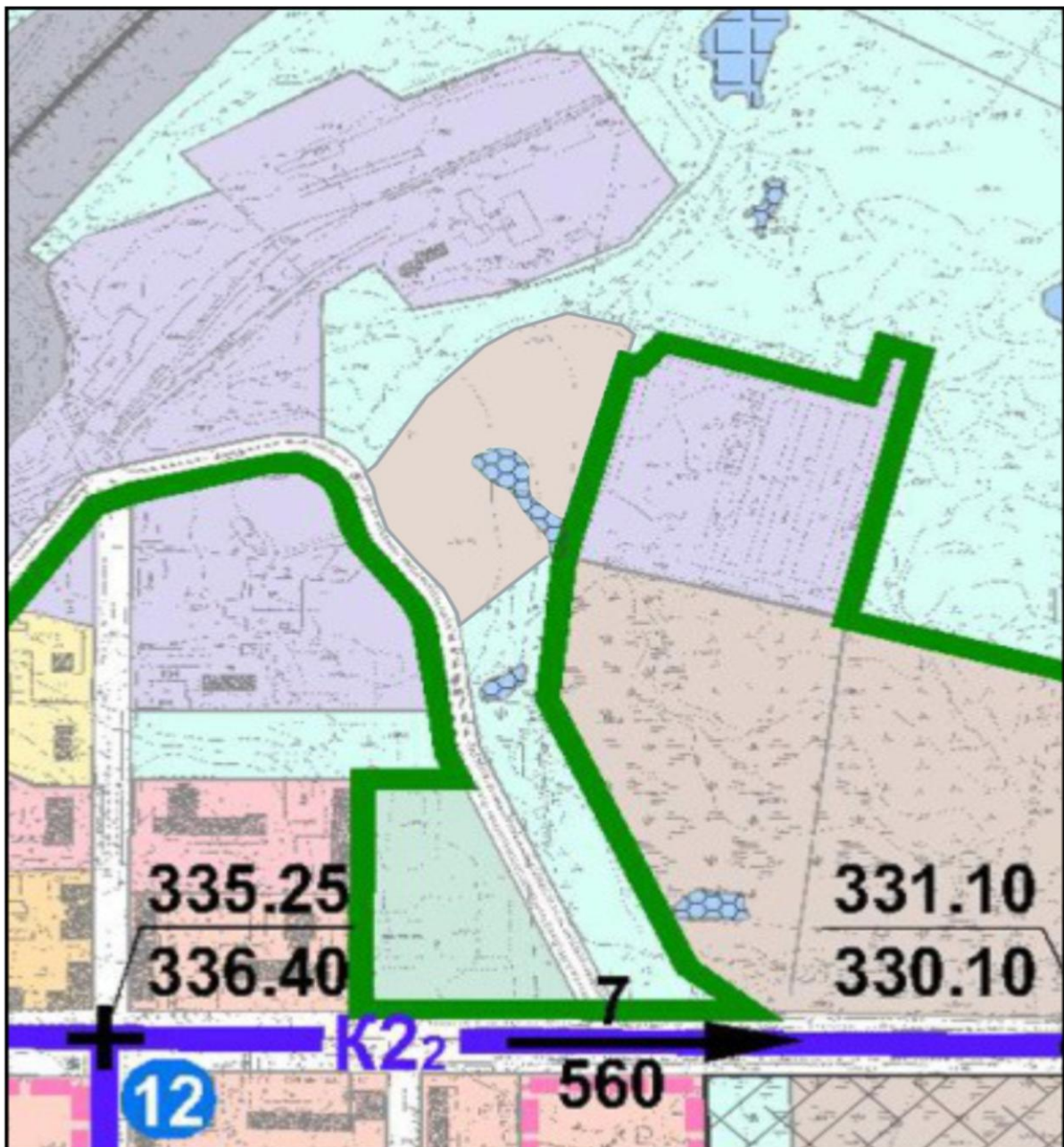
Схема инженерной инфраструктуры г. Миасс Генерального плана Миасского городского округа (фрагмент) с учётом изменения типов функционального назначения в отношении земельного участка с кадастровым номером 74:34:1800004:58, расположенного по ул. Герцена в г. Миассе



ТЕРРИТОРИИ:

 ПРОИЗВОДСТВЕННАЯ

Схема инженерной подготовки территории г. Миасс Генерального плана Миасского городского округа (фрагмент) с учётом изменения типов функционального назначения в отношении земельного участка с кадастровым номером 74:34:1800004:58, расположенного по ул. Герцена в г. Миассе





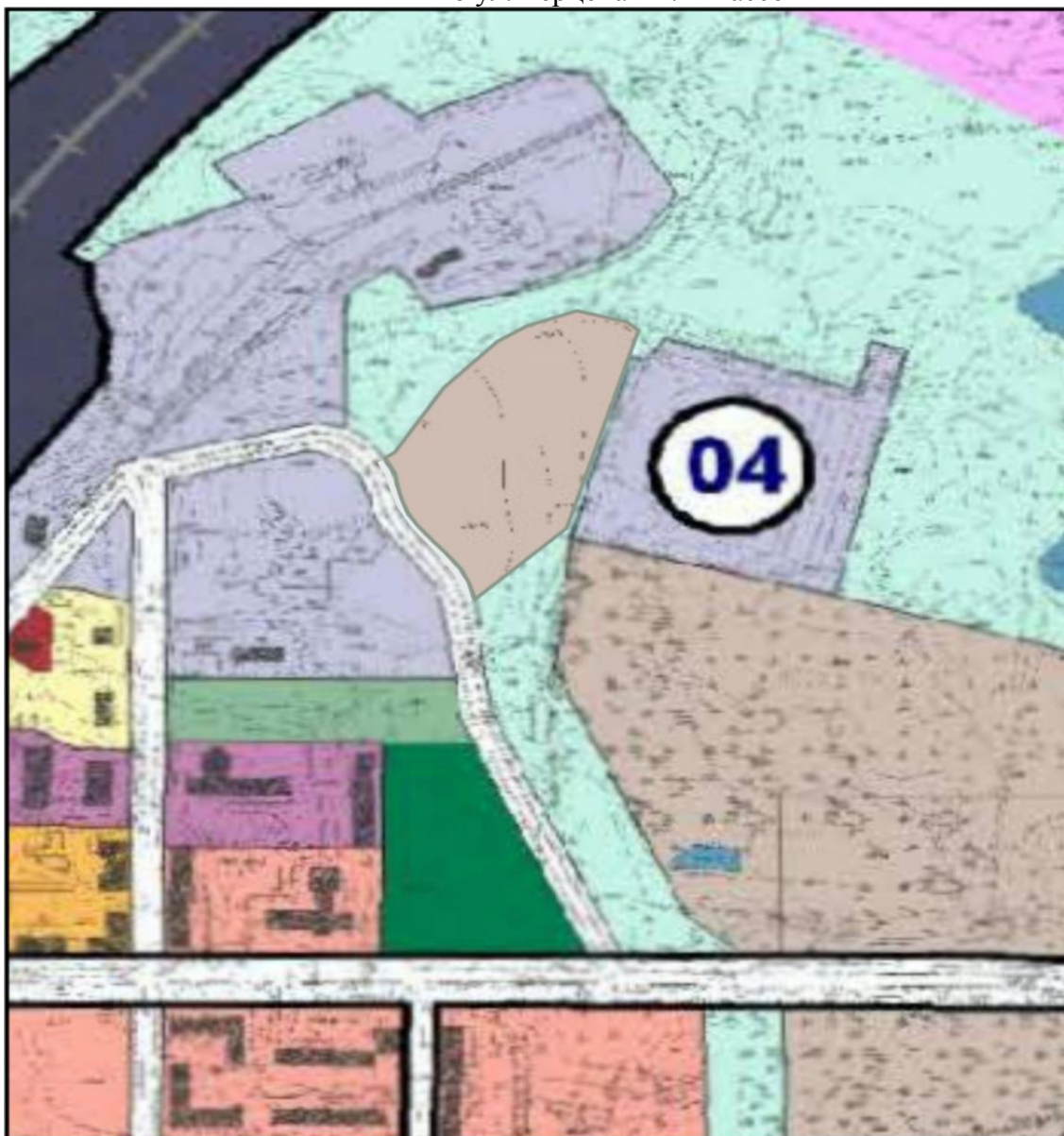
-  ВОССТАНОВЛЕНИЕ НАРУШЕННЫХ ТЕРРИТОРИЙ
-  ГРАНИЦЫ БАССЕЙНОВ СТОКА

Схема функционального зонирования территории г. Миасс Генерального плана Миасского городского округа (фрагмент) с учётом изменения типов функционального назначения в отношении земельного участка с кадастровым номером 74:34:1800004:58, расположенного по ул. Герцена в г. Миассе



**ТИПЫ ФУНКЦИОНАЛЬНОГО НАЗНАЧЕНИЯ ТЕРРИТОРИЙ:
ОСОБО ОХРАНЯЕМЫЕ ТЕРРИТОРИИ И ОБЪЕКТЫ**

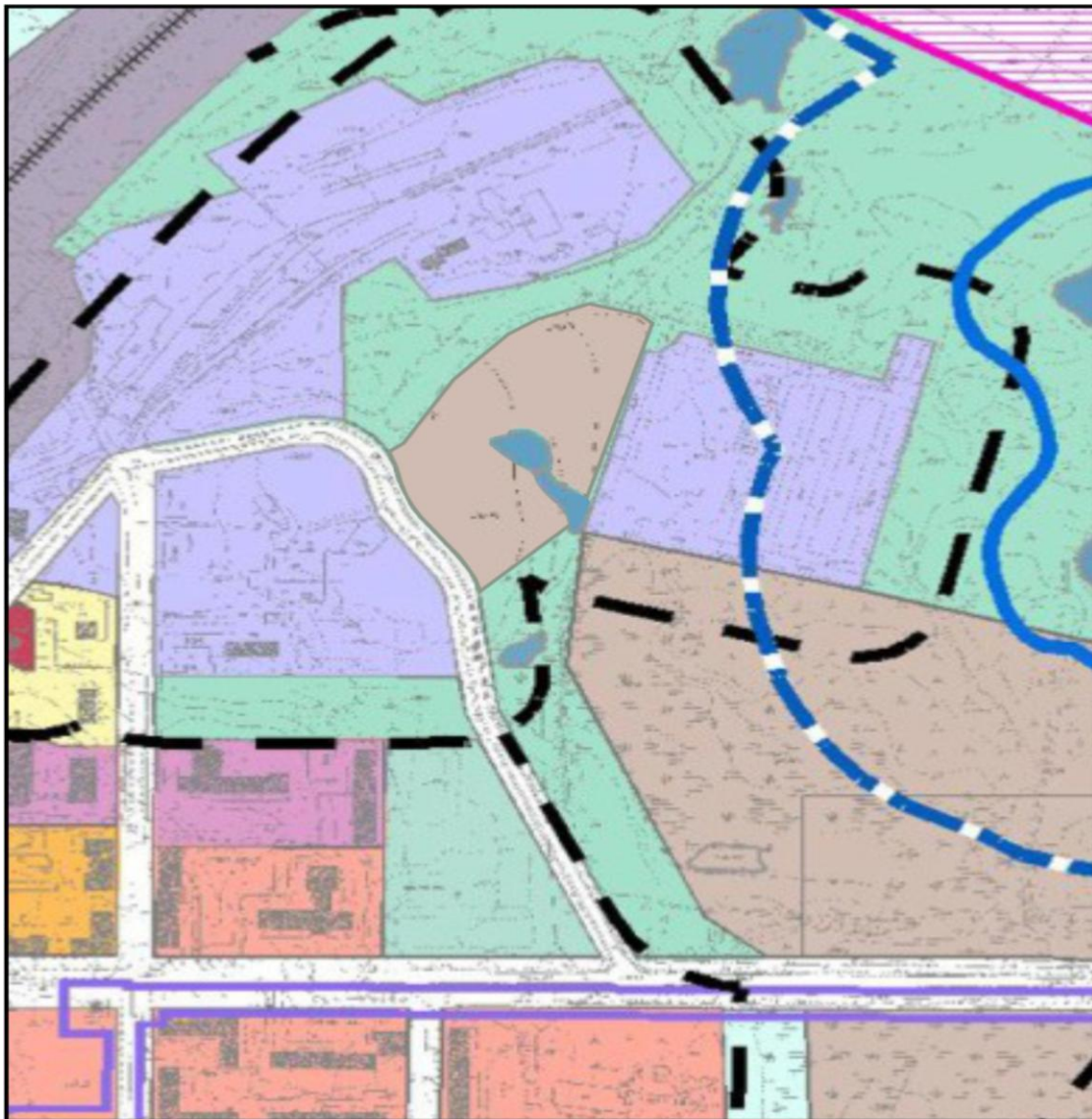
РЕКРЕАЦИОННЫЕ:

 - ГОРОДСКИЕ ЛЕСА;

ПРОИЗВОДСТВЕННЫЕ

 - ПРОМЫШЛЕННЫЕ.

Схема границ зон с особыми условиями использования территории г. Миасс Генерального плана Миасского городского округа (фрагмент) с учётом изменения типов функционального назначения в отношении земельного участка с кадастровым номером 74:34:1800004:58, расположенного по ул. Герцена в г. Миассе



ОСОБО ОХРАНЯЕМЫЕ ТЕРРИТОРИИ И ОБЪЕКТЫ

РЕКРЕАЦИОННЫЕ

-  ГОРОДСКИЕ ЛЕСА
-  ВОДНЫЕ ОБЪЕКТЫ

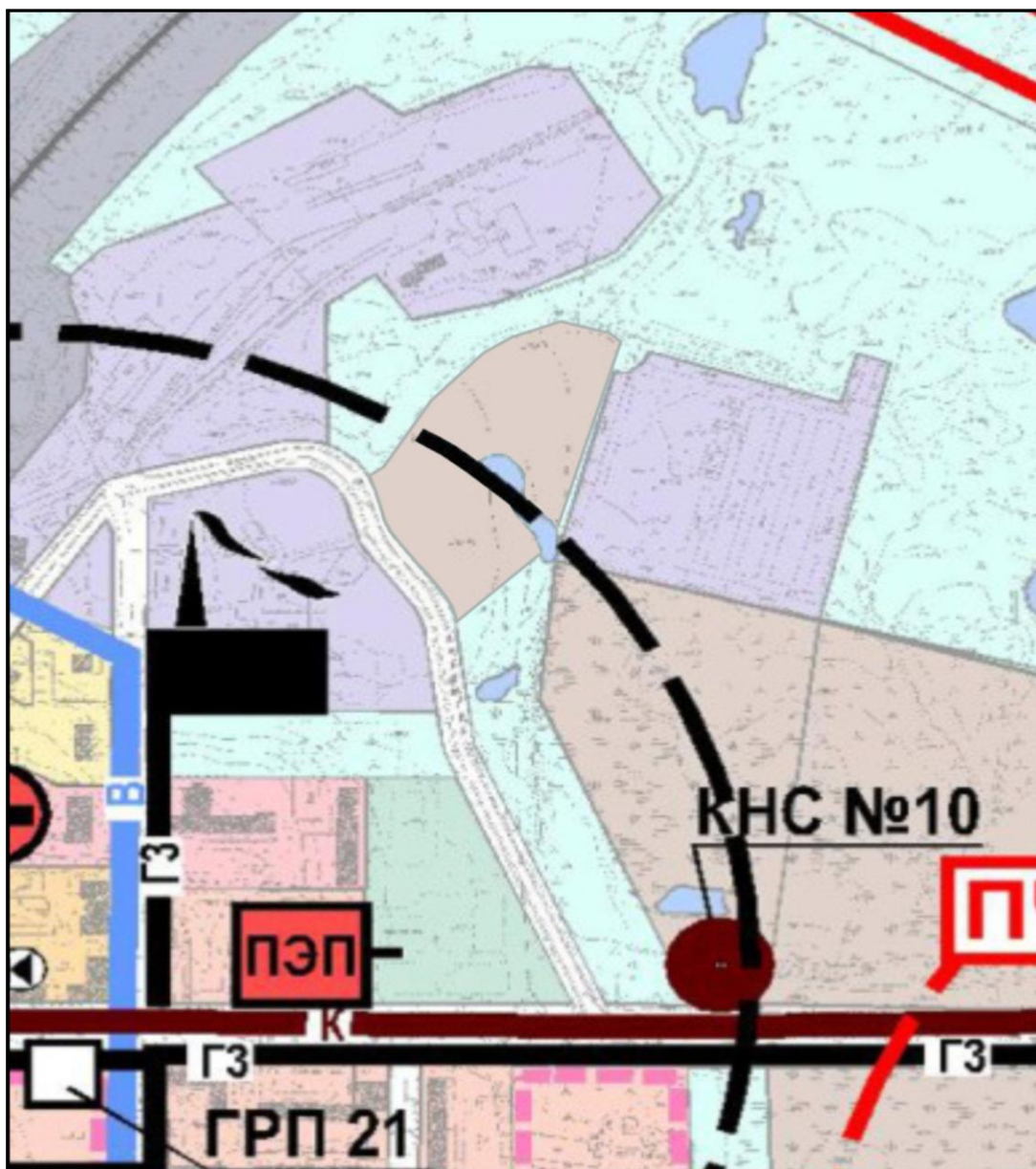
ПРОИЗВОДСТВЕННЫЕ

-  ПРОМЫШЛЕННЫЕ

ГРАНИЦЫ И ТЕРРИТОРИИ СПЕЦИАЛЬНЫХ ЗОН

-  САНИТАРНО-ЗАЩИТНАЯ

Территории, подверженные риску возникновения ЧС природного и техногенного характера – фрагмент Генерального плана Миасского городского округа с учётом изменения типов функционального назначения в отношении земельного участка с кадастровым номером 74:34:1800004:58, расположенного по ул. Герцена в г. Миассе



**ТЕРРИТОРИИ, ПОДВЕРЖЕННЫЕ РИСКУ ВОЗНИКНОВЕНИЯ ЧС
ТЕХНОГЕННОГО ХАРАКТЕРА**

ТЕРРИТОРИИ:

-  ПРОИЗВОДСТВЕННАЯ
-  ЭЛЕКТРО-СИРЕНА