



СОБРАНИЕ ДЕПУТАТОВ МИАССКОГО ГОРОДСКОГО ОКРУГА
ЧЕЛЯБИНСКАЯ ОБЛАСТЬ
_____ СЕССИЯ СОБРАНИЯ ДЕПУТАТОВ МИАССКОГО
ГОРОДСКОГО ОКРУГА ПЯТОГО СОЗЫВА

РЕШЕНИЕ № _____

от _____ 2018 года

О внесении изменений в Решение Собрании депутатов Миасского городского округа от 25.11.2011г. №1 «Об утверждении Правил землепользования и застройки Миасского городского округа» в части изменения видов и границ территориальных зон территории, расположенной в г. Миассе по северной стороне ул. Мамина-Сибиряка

Рассмотрев предложение Главы Миасского городского округа Васькова Г.А. о внесении изменений в Решение Собрании депутатов Миасского городского округа от 25.11.2011г. №1 «Об утверждении Правил землепользования и застройки Миасского городского округа» в части изменения видов и границ территориальных зон территории, расположенной в г. Миассе по северной стороне ул. Мамина-Сибиряка, учитывая рекомендации постоянной Комиссии по вопросам городского хозяйства, заключение Комиссии по подготовке проектов Правил землепользования и застройки Миасского городского округа, результаты публичных слушаний по настоящему проекту Решения Собрании депутатов, в соответствии с Градостроительным кодексом Российской Федерации, руководствуясь Федеральным законом от 06.10.2003г. №131-ФЗ «Об общих принципах организации местного самоуправления в Российской Федерации» и Уставом Миасского городского округа, Собрание депутатов Миасского городского округа
РЕШАЕТ:

1. Внести изменения в Решение Собрании депутатов Миасского городского округа от 25.11.2011г. №1 «Об утверждении Правил землепользования и застройки Миасского городского округа» в части изменения видов и границ территориальных зон территории, расположенной в г. Миассе по северной стороне ул. Мамина-Сибиряка, согласно приложениям 1 - 3.

2. Настоящее Решение опубликовать в установленном порядке.

3. Контроль исполнения настоящего Решения возложить на постоянную комиссию по вопросам городского хозяйства.

Председатель Собрании депутатов

Е.А. Степовик

Глава Миасского городского округа

Г.А. Васьков

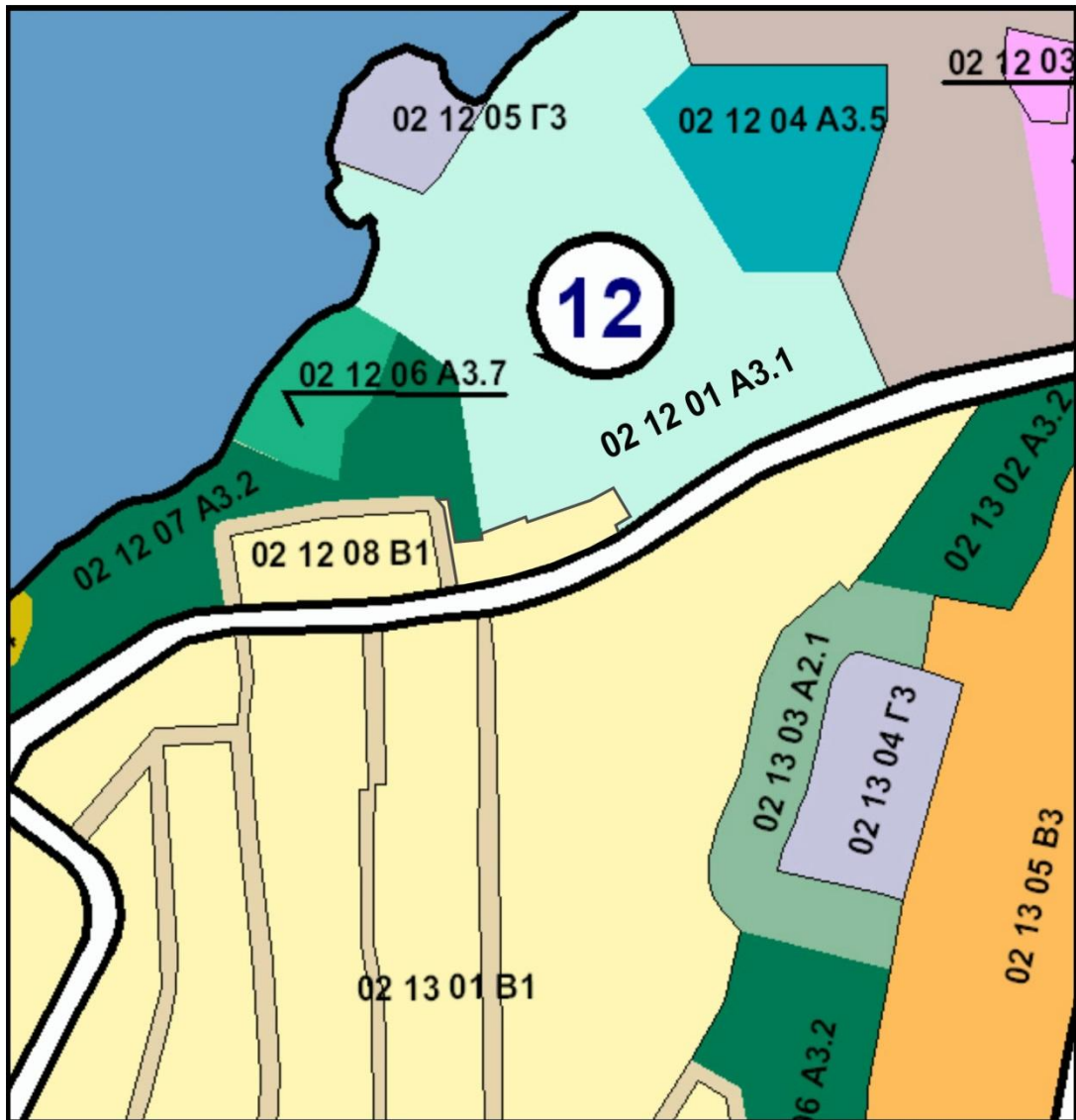
Приложение 1
к Решению Собрания депутатов
Миасского городского округа
от _____ № _____

Описание изменений в Карту градостроительного зонирования территории г. Миасс и Схему границ зон с особыми условиями использования территории г. Миасс Правил землепользования и застройки Миасского городского округа в отношении территории, расположенной в г. Миассе по северной стороне ул. Мамина-Сибиряка

Граница внесения изменений	Градостроительный индекс территориальной зоны до изменений	Характер вносимых изменений	Градостроительный индекс территориальной зоны после изменений
Территория, расположенная в г. Миассе по северной стороне ул. Мамина-Сибиряка	12 01 А3.1	изменение границ территориальной зоны	12 01 А3.1
	12 07 А3.2	изменение границ территориальной зоны	12 07 А3.2
	12 08 В1	изменение границ территориальной зоны	12 08 В1

Правилами землепользования и застройки Миасского городского округа определены следующие виды территориальных зон: **А3.1** «Городские леса»; **А3.2** «Зеленые насаждения общего пользования»; **В1** «Усадебная и коттеджная застройка».

Карта градостроительного зонирования территории г. Миасс Правил землепользования и застройки Миасского городского округа (фрагмент) с учётом изменений видов и границ территориальных зон территории, расположенной в г. Миассе по северной стороне ул. Мамина-Сибиряка



ВИДЫ ТЕРРИТОРИАЛЬНЫХ ЗОН:

- А 3.1 - ГОРОДСКИЕ И ПОСЕЛКОВЫЕ ЛЕСА
- А 3.2 - ЗЕЛЕНЫЕ НАСАЖДЕНИЯ ОБЩЕГО ПОЛЬЗОВАНИЯ
- В 1 - УСАДЕБНАЯ И КОТТЕДЖНАЯ ЗАСТРОЙКА

СТРУКТУРА НОМЕРА ТЕРРИТОРИАЛЬНОЙ ЗОНЫ:

01 01 01 В1.1

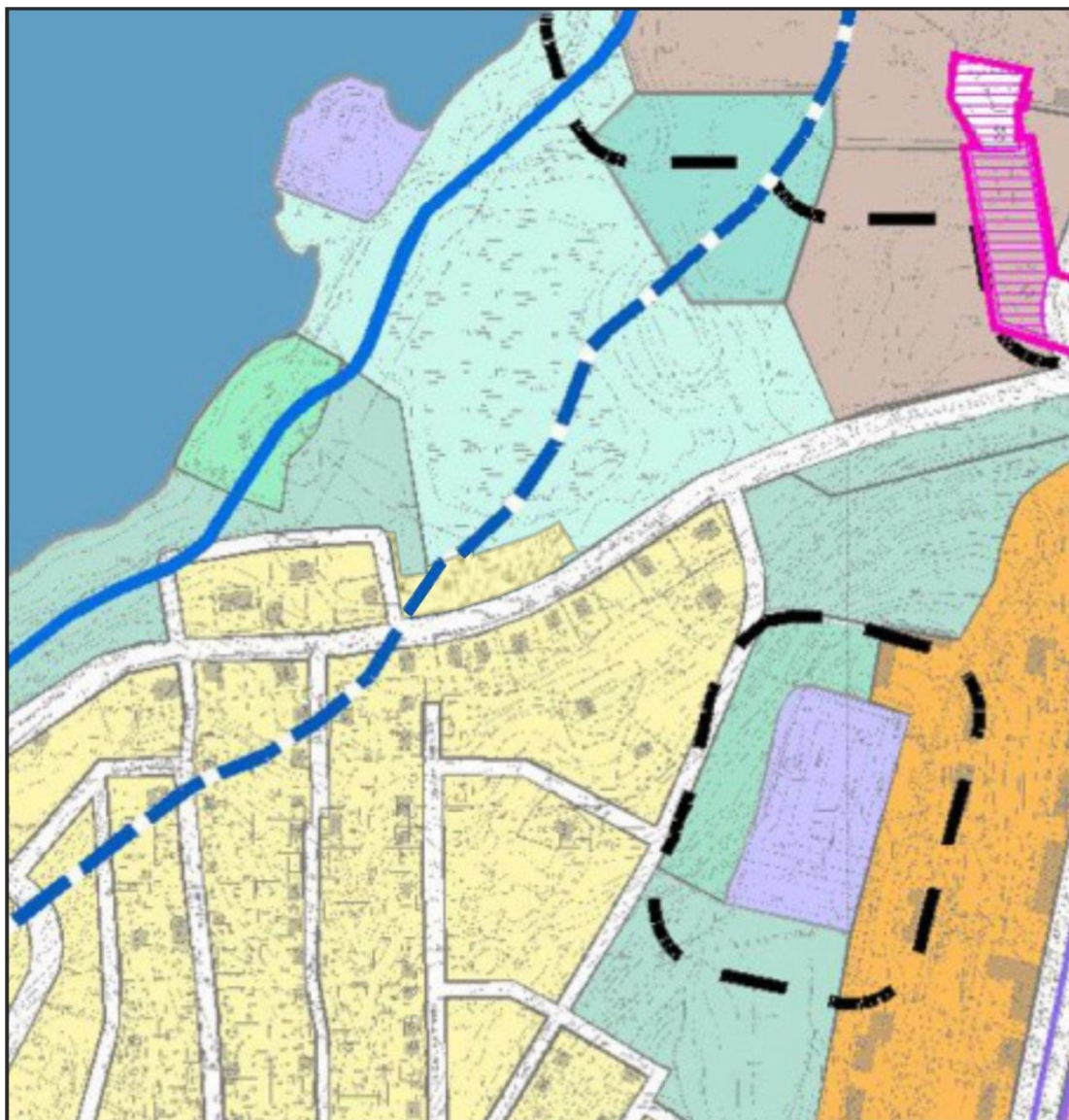
| Вид территориальной зоны

| № территориальной зоны

| № градостроительной зоны (по схеме функционального зонирования)

| № планировочного района (по генеральному плану)

Схема границ зон с особыми условиями использования территории г. Миасс Правил землепользования и застройки Миасского городского округа (фрагмент) с учётом изменений видов и границ территориальных зон территории, расположенной в г. Миассе по северной стороне ул. Мамина-Сибиряка





ОСОБО ОХРАНЯЕМЫЕ ТЕРРИТОРИИ И ОБЪЕКТЫ:

-  ГОРОДСКИЕ ЛЕСА
-  ЗЕЛЕНЫЕ НАСАЖДЕНИЯ ОБЩЕГО ПОЛЬЗОВАНИЯ

ЖИЛЫЕ:

-  УСАДЕБНАЯ И КОТТЕДЖНАЯ ЗАСТРОЙКА

ГРАНИЦЫ И ТЕРРИТОРИИ СПЕЦИАЛЬНЫХ ЗОН:

-  ПРИБРЕЖНАЯ ЗАЩИТНАЯ ПОЛОСА
-  ВОДООХРАННАЯ