



ПРОЕКТ

СОБРАНИЕ ДЕПУТАТОВ МИАССКОГО ГОРОДСКОГО ОКРУГА
ЧЕЛЯБИНСКАЯ ОБЛАСТЬ
_____ СЕССИЯ СОБРАНИЯ ДЕПУТАТОВ МИАССКОГО
ГОРОДСКОГО ОКРУГА ПЯТОГО СОЗЫВА

РЕШЕНИЕ № _____

от _____ 2018 года

О внесении изменений в Решение Собрании депутатов Миасского городского округа от 25.11.2011г. №1 «Об утверждении Правил землепользования и застройки Миасского городского округа» в части изменения видов и границ территориальных зон территории, расположенной в г. Миассе, по ул. Спортивная

Рассмотрев предложение Главы Миасского городского округа Васькова Г.А. о внесении изменений в Решение Собрании депутатов Миасского городского округа от 25.11.2011г. №1 «Об утверждении Правил землепользования и застройки Миасского городского округа» в части изменения видов и границ территориальных зон территории, расположенной в г. Миассе, по ул. Спортивная, учитывая рекомендации постоянной Комиссии по вопросам городского хозяйства, заключение Комиссии по подготовке проектов Правил землепользования и застройки Миасского городского округа, результаты публичных слушаний по настоящему проекту решения Собрании депутатов, в соответствии с Градостроительным кодексом Российской Федерации, руководствуясь Федеральным законом от 06.10.2003г. №131-ФЗ «Об общих принципах организации местного самоуправления в Российской Федерации» и Уставом Миасского городского округа, Собрание депутатов Миасского городского округа
РЕШАЕТ:

1. Внести изменения в Решение Собрании депутатов Миасского городского округа от 25.11.2011г. №1 «Об утверждении Правил землепользования и застройки Миасского городского округа» в части изменения видов и границ территориальных зон территории, расположенной в г. Миассе, по ул. Спортивная, согласно приложениям 1 - 3.
2. Настоящее Решение опубликовать в установленном порядке.
3. Контроль исполнения настоящего Решения возложить на постоянную комиссию по вопросам городского хозяйства.

Председатель Собрании депутатов

Е.А. Степовик

Глава Миасского городского округа

Г.А. Васьков

Приложение 1
к Решению Собрании депутатов
Миасского городского округа
от _____ № _____

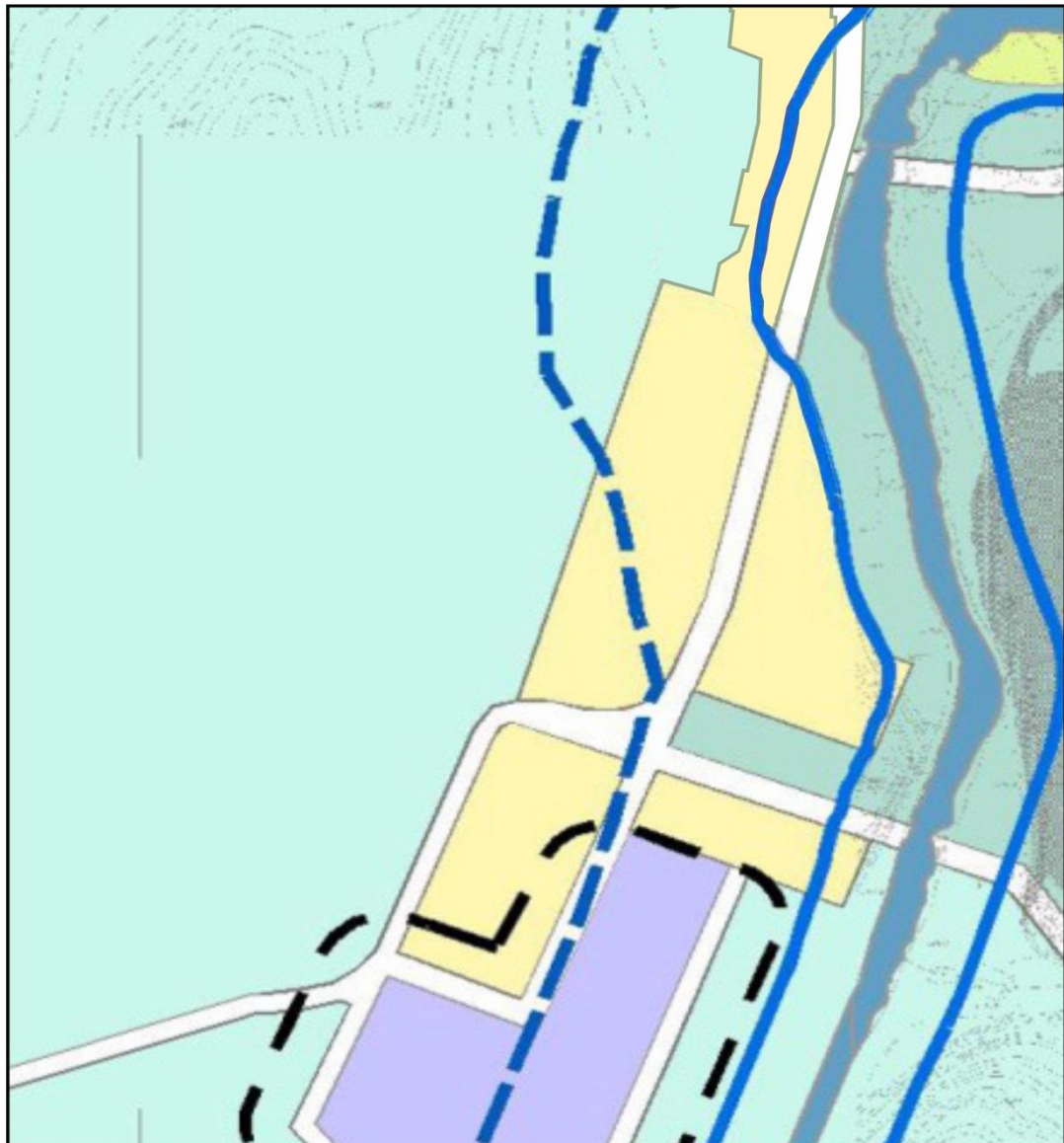
Описание изменений в Карту градостроительного зонирования территории г. Миасс
и Схему границ зон с особыми условиями использования территории г. Миасс Правил
землепользования и застройки Миасского городского округа

Граница внесения изменений	Градостроительный индекс территориальной зоны до изменений	Характер вносимых изменений	Градостроительный индекс территориальной зоны после изменений
Территория, расположенная в г. Миассе, по ул. Спортивная	33 08 В 1	изменение границ территориальной зоны	33 08 В 1
	33 07 Б 1	исключение территориальной зоны	-
	33 06 А 3.2	исключение территориальной зоны	-
	33 01 А 3.1	изменение границ территориальной зоны	33 01 А 3.1
	33 03 К 3	изменение границ территориальной зоны	33 03 К 3
	33 05 А 3.2	изменение границ территориальной зоны	33 05 А 3.2

Правилами землепользования и застройки Миасского городского округа определены следующие виды территориальных зон: **А3.1** «Городские леса»; **А3.2** «Зеленые насаждения общего пользования»; **Б1** «Административно-деловые, торгово-бытовые, культурно-просветительные, общественно-коммерческие»; **В1** «Усадебная и коттеджная застройка»; **К3** «Магистраль городского и районного значения, основные улицы в застройке».

Приложение 3
к Решению Собрания депутатов
Миасского городского округа
от _____ № _____

Схема границ зон с особыми условиями использования территории г. Миасс Правил землепользования и застройки Миасского городского округа (фрагмент) с учётом изменения видов и границ территориальных зон территории, расположенной в г. Миассе по ул. Спортивная





ОСОБО ОХРАНЯЕМЫЕ ТЕРРИТОРИИ И ОБЪЕКТЫ:

-  ГОРОДСКИЕ ЛЕСА
-  ЗЕЛЕНЫЕ НАСАЖДЕНИЯ ОБЩЕГО ПОЛЬЗОВАНИЯ

ЖИЛЫЕ:

-  УСАДЕБНАЯ И КОТТЕДЖНАЯ ЗАСТРОЙКА

ГРАНИЦЫ И ТЕРРИТОРИИ СПЕЦИАЛЬНЫХ ЗОН:

-  ПРИБРЕЖНАЯ ЗАЩИТНАЯ ПОЛОСА
-  ВОДООХРАННАЯ