

ПРИЛОЖЕНИЕ 1  
к Решению Собрания депутатов  
Миасского городского округа  
от 22.02.2018 г. №17

Описание изменений в Карту градостроительного зонирования территорий освоения Миасского городского округа и Схему границ зон с особыми условиями использования территории освоения Миасского городского округа Правил землепользования и застройки Миасского городского округа



Граница внесения изменений	Градостроительный индекс территориальной зоны до изменений	Характер вносимых изменений	Градостроительный индекс территориальной зоны после изменений
Территории в п. Новотагилка и п. Наилы	A3.1	изменение границ территориальной зоны	A3.1
	01 16 B1	изменение границ территориальной зоны	01 16 B1

Правилами землепользования и застройки Миасского городского округа определены следующие виды территориальных зон: **A3.1** «Городские леса»; **B1** – «Усадебная и коттеджная застройка».

Карта градостроительного зонирования территорий освоения Миасского городского округа  
Правил землепользования и застройки Миасского городского округа (фрагмент) с уче-  
том изменения видов и границ территориальных зон в п. Новотагилка и п. Наилы








**ВИДЫ ТЕРРИТОРИАЛЬНЫХ ЗОН**

-  А 3.1 ГОРОДСКИЕ, ПОСЕЛКОВЫЕ ЛЕСА
-  В1 УСАДЕБНАЯ И КОТТЕДЖНАЯ ЗАСТРОЙКА

01 01 Г  
— Вид территориальной зоны  
— № территориальной зоны  
— № территориального округа

Схема границ зон с особыми условиями использования территории Миасского городского округа Правил землепользования и застройки Миасского городского округа (фрагмент) с учетом изменения видов и границ территориальных зон в п. Новотагилка и п. Наилы



-  УСАДЕБНАЯ И КОТТЕДЖНАЯ ЗАСТРОЙКА
-  ГОРОДСКИЕ ПОСЕЛКОВЫЕ ЛЕСА
- ГРАНИЦЫ И ТЕРРИТОРИИ СПЕЦИАЛЬНЫХ ЗОН**
-  II ПОЯС ЗОНЫ САНИТАРНОЙ ОХРАНЫ ИСТОЧНИКОВ ВОДОСНАБЖЕНИЯ
-  ВОЗМОЖНОГО ОПАСНОГО ХИМИЧЕСКОГО ЗАРАЖЕНИЯ
- АДМИНИСТРАТИВНЫЕ ГРАНИЦЫ**
-  НАСЕЛЕННЫХ ПУНКТОВ МИАССКОГО ГОРОДСКОГО ОКРУГА