



ПРОЕКТ

СОБРАНИЕ ДЕПУТАТОВ МИАССКОГО ГОРОДСКОГО ОКРУГА
ЧЕЛЯБИНСКАЯ ОБЛАСТЬ
_____ СЕССИЯ СОБРАНИЯ ДЕПУТАТОВ МИАССКОГО
ГОРОДСКОГО ОКРУГА ПЯТОГО СОЗЫВА

РЕШЕНИЕ № _____

от _____ 2017 года

О внесении изменений в Решение Собрании депутатов Миасского городского округа от 25.11.2011г. №1 «Об утверждении Правил землепользования и застройки Миасского городского округа» в части изменения видов и границ территориальных зон территории, расположенной в п. Известковый, по ул. Магистральная и пер. Известковый

Рассмотрев предложение Главы Миасского городского округа Васькова Г.А. о внесении изменений в Решение Собрании депутатов Миасского городского округа от 25.11.2011г. №1 «Об утверждении Правил землепользования и застройки Миасского городского округа» в части изменения видов и границ территориальных зон территории, расположенной в п. Известковый, по ул. Магистральная и пер. Известковый, учитывая рекомендации постоянной Комиссии по вопросам городского хозяйства, заключение Комиссии по подготовке проектов Правил землепользования и застройки Миасского городского округа, результаты публичных слушаний по настоящему проекту Решения Собрании депутатов, в соответствии с Градостроительным кодексом Российской Федерации, руководствуясь Федеральным законом от 06.10.2003г. №131-ФЗ «Об общих принципах организации местного самоуправления в Российской Федерации» и Уставом Миасского городского округа, Собрание депутатов Миасского городского округа
РЕШАЕТ:

1. Внести изменения в Решение Собрании депутатов Миасского городского округа от 25.11.2011г. №1 «Об утверждении Правил землепользования и застройки Миасского городского округа» в части изменения видов и границ территориальных зон территории, расположенной в п. Известковый, по ул. Магистральная и пер. Известковый, согласно приложениям 1 - 3.
2. Настоящее Решение опубликовать в установленном порядке.
3. Контроль исполнения настоящего Решения возложить на постоянную комиссию по вопросам городского хозяйства.

Председатель Собрании депутатов

Е.А. Степовик

Глава Миасского городского округа

Г.А. Васьков

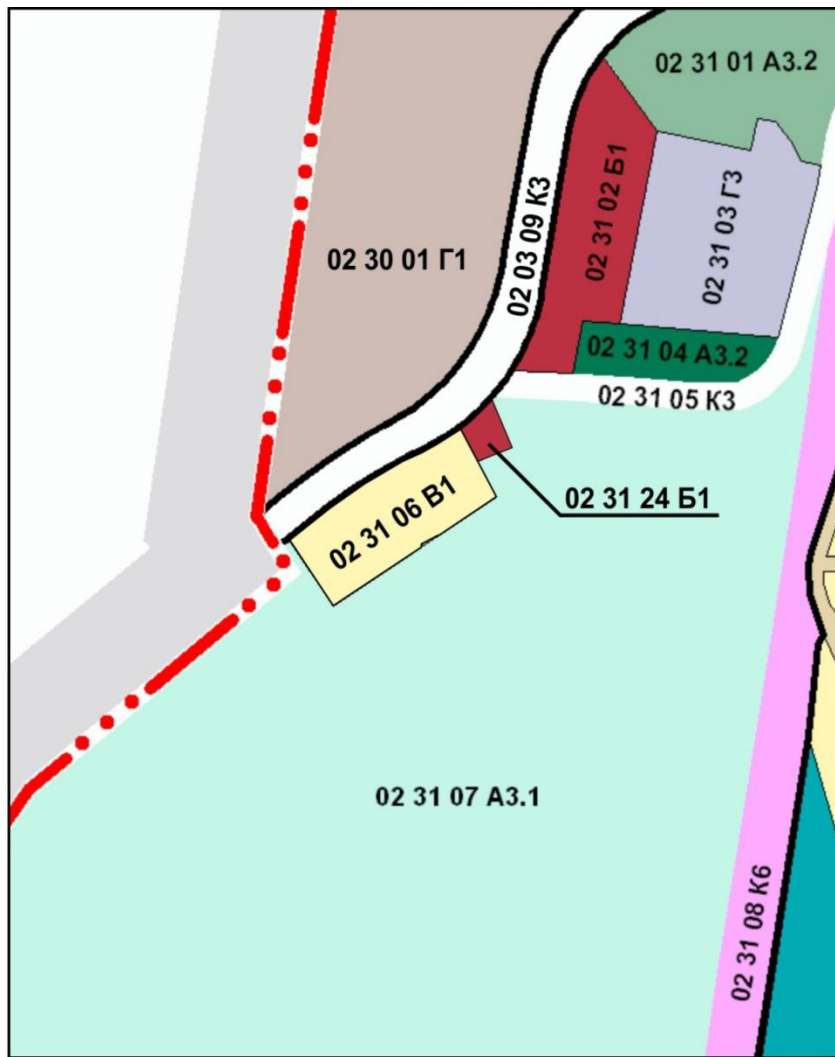
Приложение 1
к Решению Собрания депутатов
Миасского городского округа
от _____ № _____

Описание изменений в Карту градостроительного зонирования территории г. Миасс
и Схему границ зон с особыми условиями использования территории г. Миасс Правил
землепользования и застройки Миасского городского округа

Граница внесения изменений	Градостроительный индекс территориальной зоны до изменений	Характер вносимых изменений	Градостроительный индекс территориальной зоны после изменений
Территория, расположенная в п. Известковый, по ул. Магистральная и пер. Известковый	31 06 Г1	исключение территориальной зоны	-
	31 06 В1	формирование новой территориальной зоны	31 06 В1
	31 07 А3.1	изменение границ территориальной зоны	31 07 А3.1
	31 05 К3	изменение границ территориальной зоны	31 05 К3

Правилами землепользования и застройки Миасского городского округа определены следующие виды территориальных зон: **А3.1** «Городские и поселковые леса»; **Б1** «Административно-деловые, торгово-бытовые, культурно-просветительные, общественно-коммерческие»; **В1** «Усадебная и коттеджная застройка»; **К3** «Магистралы городского и районного значения улицы в застройке».

Карта градостроительного зонирования территории г. Миасс Правил землепользования и застройки Миасского городского округа (фрагмент) с учётом изменений видов и границ территориальных зон территории, расположенной в п. Известковый, по ул. Магистральная и пер. Известковый



ВИДЫ ТЕРРИТОРИАЛЬНЫХ ЗОН:

- А 3.1 - ГОРОДСКИЕ И ПОСЕЛКОВЫЕ ЛЕСА
- Б1 - АДМИНИСТРАТИВНО-ДЕЛОВЫЕ, ТОРГОВО-БЫТОВЫЕ, КУЛЬТУРНО-ПРОСВЯТИТЕЛЬНЫЕ, ОБЩЕСТВЕННО-КОММЕРЧЕСКИЕ
- В 1 - УСАДЕБНАЯ И КОТТЕДЖНАЯ ЗАСТРОЙКА
- К 3 - МАГИСТРАЛИ ГОРОДСКОГО И РАЙОННОГО ЗНАЧЕНИЯ УЛИЦЫ В ЗАСТРОЙКЕ

СТРУКТУРА НОМЕРА ТЕРРИТОРИАЛЬНОЙ ЗОНЫ:

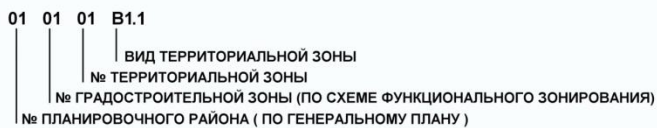
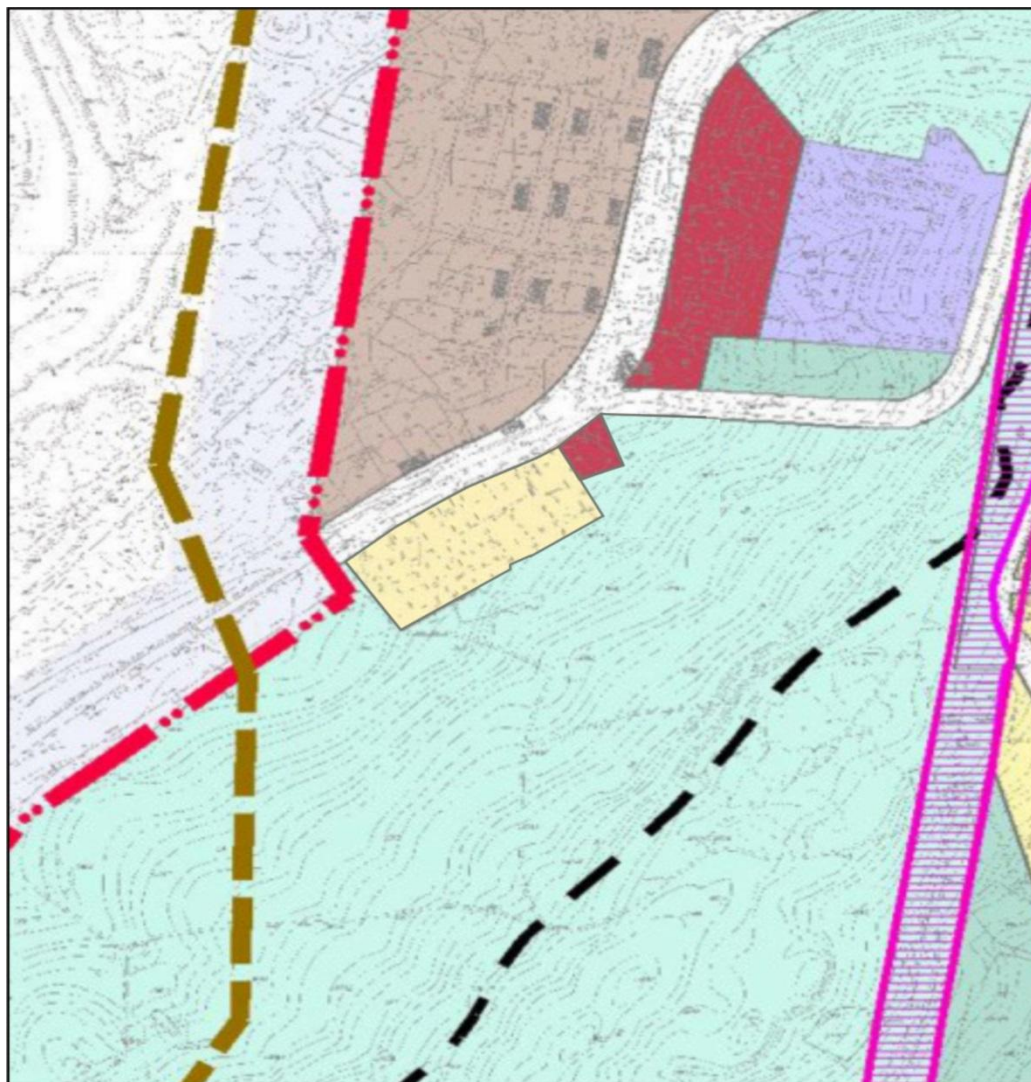


Схема границ зон с особыми условиями использования территории г. Миасс
Правил землепользования и застройки Миасского городского округа (фрагмент) с учётом
изменений видов и границ территориальных зон территории, расположенной в
п. Известковый, по ул. Магистральная и пер. Известковый



ОСОБО ОХРАНЯЕМЫЕ ТЕРРИТОРИИ И ОБЪЕКТЫ:

 ГОРОДСКИЕ ЛЕСА

ОБЩЕСТВЕННО-ДЕЛОВЫЕ:

 АДМИНИСТРАТИВНО-ДЕЛОВЫЕ, ТОРГОВО-БЫТОВЫЕ,
КУЛЬТУРНО-ПРОСВЯТИТЕЛЬНЫЕ, ОБЩЕСТВЕННО-КОММЕРЧЕСКИЕ

ЖИЛЫЕ:

 УСАДЕБНАЯ И КОТТЕДЖНАЯ ЗАСТРОЙКА

ГРАНИЦЫ И ТЕРРИТОРИИ СПЕЦИАЛЬНЫХ ЗОН:

 САНИТАРНО-ЗАЩИТНАЯ

 ГРАНИЦА МЕСТОРОЖДЕНИЙ